

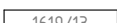











LEGENDA

HRANICE A ZNAČENÍ

-  HRANICE ŘEŠENÉHO ÚZEMÍ
-  HRANICE POZEMKŮ DLE KATASTRÁLNÍ MAPY
-  ČÍSLA POZEMKŮ DLE KATASTRÁLNÍ MAPY

LEGENDA

-  NAVRHOVANÁ ZÁSTAVBA
-  STÁVAJÍCÍ ZÁSTAVBA
-  MÍSTNÍ KOMUNIKACE - ŽIVIČNÝ POVRCH
-  ODSTAVNÉ PARKOVACÍ MÍSTO - VEGETAČNÍ DLAŽBA
-  SJEZD NA POZEMEK - ZÁMKOVÁ DLAŽBA
-  OSTATNÍ PLOCHY - ZÁMKOVÁ DLAŽBA
-  SOUKROMÁ ZELEŇ
-  TRAVNATÉ PLOCHY
-  TRAVNATÉ PLOCHY - MULTISPORTOVNÍ HRAČÍ PLOCHA
-  OSTATNÍ PLOCHY - DĚTSKÉ HŘIŠTĚ
-  NAVRHOVANÁ VZROSTLÁ ZELEŇ



zpracovatel:	B-ARCH s.r.o. nám.Přemysla Otakara II. 114/30 370 01 České Budějovice	www.b-arch.cz info@b-arch.cz 776 281 257 / 606 837 463	B - ARCH
pořizovatel:	Obec Mydlovary Mydlovary čp. 61, 373 49 Mydlovary		
akce:	MYDLOVARY -STUDIE ÚZEMÍ PRO VÝSTAVBU RODINNÝCH DOMŮ		
místo:	k.ú. Mydlovary u Dívčic		
zodpovědný projektant:	Ing.arch. Petr Zifčák, ČKA 04 368		
vypracoval:	Ing.arch. Petr Zifčák		
výkres :	ARCHITEKTONICKÁ SITUACE		paré: číslo výkresu:
datum:	formát:	měřítko:	revize:
04/2022	A3	1:1000	B.5